



REGIONE SICILIANA
Assessorato del territorio
e dell'ambiente

ITA090001










Isola di Capo Passero

Tavola 1 di 1
Scala 1:10.000



Gennaio 2026

Legenda

-  Perimetro sito
-  1240 - Scogliere con vegetazione delle coste mediterranee con Limonium spp. endemici
-  2110 - Dune mobili embrionali
-  2120 - Dune mobili del cordone litorale con presenza di Ammophila arenaria ("dune bianche")
-  2210 - Dune fisse del litorale del Crucianellion maritima
-  2230 - Dune con prati dei Malcolmietalia
-  5330 - Arbusteti termomediterranei e pre-desertici
-  5420 - Frigane a Sarcopoterium spinosum
-  6220* - Percorsi substeppici di graminacee e piante annue dei Thero-Brachypodietea

